À VOIR SUR VOTRE CHEMIN

Étang de la Bénette

Le site de la Bénette est la propriété du Conservatoire du patrimoine naturel de la région Centre depuis 1996. Sur une surface de 14 hectares, dont 12 en eau, plus de 150 espèces végétales ont été recensées. Concernant la faune, l'intérêt principal du site réside dans ses peuplements importants d'amphibiens. Afin de limiter de fortes mortalités lors des migrations vers l'étang, des crapauducs ont été installés.

Senonches

L'origine lointaine de Senonches n'est pas connue. Citée au début du IXème siècle, son territoire fut agrandi aux dépens de la forêt lors des grands défrichements du XIIème siècle. Le château actuel a été construit au milieu du XIIème siècle. Le donjon-porche et l'imposante tour-clocher de l'église Notre-Dame rappellent l'importance stratégique du territoire de Senonches au Moyen Âge. Il n'est pas rare d'entendre dire que l'eau est à l'origine de l'existence de Senonches. Les marais et les étangs ont assuré un rôle de premier plan dans la défense du château et de la ville. De même, l'eau était autrefois indispensable au fonctionnement des industries. La forêt domaniale, croissant forestier, fournit au Perche Senonchois un écrin de verdure.

Château des Vaux

Ce château, construit au XIXème siècle par la famille d'Aligre, est le siège de la Fondation des Orphelins Apprentis d'Auteuil. Cet ensemble monumental, situé dans une région forestière très giboyeuse du Perche, permettait autrefois d'organiser de grandes chasses à courre.

Balisage	**GR®** itinéraires de Grande Randonnée	**GRP®** itinéraires de Grande Randonnée de Pays	**PR** itinéraires de promenade et de randonnée
Continuité de direction			
Changement de direction			
Mauvaise direction			

« GR®, GRP®, les signes de balisage correspondants (blanc/rouge et jaune/rouge), PR® et «à pied®» sont des marques déposées par la Fédération française de randonnée pédestre ».

ACCÈS

RN 12 Paris - Verneuil-sur-Avre
D 939 Chartres - Verneuil-sur-Avre

HÉBERGEMENT/RESTAURATION

Hôtels, meublés et chambres d'hôtes, campings, hébergements de groupe disponibles sur le site www.tourisme28.com

CHARTE DU RANDONNEUR

- Ne pas s'écarter des chemins balisés
- En cas de doute sur le cheminement du circuit, le balisage est prioritaire au descriptif papier
- Respecter la nature et la propriété privée
- Ne pas abandonner ses détritus
- Eviter de fréquenter les circuits en période de chasse
- En période hivernale, penser à se munir de chaussures imperméables (ou de bottes) notamment pour les circuits passant en forêt
- Prendre garde aux vipères
- Refermer les barrières et remettre les fils de clôture après son passage
- Tenir les chiens en laisse

INFORMATIONS

Circuit agréé par le Comité Départemental de Randonnée Pédestre et la Fédération Française de Randonnée et balisé en blanc/rouge
02 37 36 63 92 ou cdrp28@wanadoo.fr

Comité Départemental du Tourisme
02 37 84 01 00
www.123randonnee.fr
infos@123randonnee.fr

GR 35 en Eure-et-Loir

Eure & Loir
COMITÉ DÉPARTEMENTAL DU TOURISME

La forêt domaniale de Montécôt

Elle est gérée par l'ONF et s'étend sur une surface de 600 hectares. Elle est située sur un plateau d'argile à silex et sillonnée de « gouttiers » (petits talwegs) qui évacuent les eaux de ruissellement vers l'Eure. Les arbres les plus représentés sont les chênes rouvres, souvent associés aux chênes pédonculés et aux hêtres, les bouleaux, les trembles et quelques tilleuls. L'arbre remarquable le plus vieux est le Chêne Jumeau (300 ans et 4,20 mètres de circonférence). La forêt abrite de nombreuses espèces animales et compte cinq espèces de batraciens protégés au niveau national.

Thiron-Gardais

L'abbaye fut fondée en 1114 par saint Bernard de Ponthieu. Ce puissant monastère devient chef d'ordre le plus influent du Moyen-Âge. La principale trace de l'activité des moines est certainement le réseau hydraulique en amont et en aval du domaine de l'abbaye. Aujourd'hui, on peut découvrir l'église abbatiale du XIIème siècle et le parc autour de l'ancienne grange aux dîmes, promenade sensorielle et méditative. Avec pour toile de fond l'admirable et austère architecture de l'abbaye de la Sainte Trinité, les allées roses du parc conduisent les pas des visiteurs dans les jardins thématiques.

Frazé (hors GR à 2 km)

Village remarquable mélangeant maisons en briques et pans de bois. Le château, où cohabitent harmonieusement trois styles architecturaux du XVème au XVIIème siècle, propose à la visite les jardins à la française. L'église présente un alignement de chapelles en dents de scie, typique de l'art religieux percheron.

Illiers-Combray

Ancienne ville fortifiée, Illiers-Combray rassemble les souvenirs de Marcel Proust qui immortalisa la ville sous le nom imaginaire de Combray. Elle présente un itinéraire proustien : Maison de Tante Léonie, Pré Catelan, église Saint-Jacques (vaste édifice remarquable par sa voûte en bois polychrome, rebaptisée Saint-Hilaire par Proust).

À VOIR SUR VOTRE CHEMIN

Alluyes

Elle fut une des cinq baronnies créées vers 1050 par Guillaume Gouët pour résister à l'invasion normande. Le donjon est une tour circulaire d'un diamètre hors-œuvre de 14,20 mètres et d'une hauteur de 30 mètres. L'église Notre-Dame possède des peintures murales du XVIème siècle.

Bonneval

C'est autour de l'abbaye Saint-Florentin, fondée en 857, que la ville s'est développée dans un environnement verdoyant. Du Moyen-Âge subsistent des éléments défensifs comme la Porte Saint-Roch, les tours, l'église Notre-Dame, élevée entre le XIIème et le XIIIème siècle, la Maison de la Lanterne. Autour des fortifications, le Loir coule dans les fossés. Une promenade en barques électriques est idéale pour découvrir les fortifications.

Mémillon

Sur le site de Mémillon, deux châteaux se font face depuis 1850. Le premier domine la vallée du Loir et a été entièrement réaménagé par le célèbre décorateur Jansen. Le second a été transformé en ferme, puis en habitations de charme.

La vallée de la Conie

Dheury est un hameau de Donnemain Saint-Mamès. Ce saint, ermite et prêcheur, devenu patron des bergers, trayait les biches de la forêt et fabriquait des fromages qu'il donnait aux pauvres. Au moulin, se trouve la fontaine Saint Mamès réputée soulager « les affections d'entrailles » et dont l'eau « si pure » devait alimenter Châteaudun.

Autrefois, les marécages de la Conie fournissaient les roseaux ou « rouche » servant de toitures. Le cueilleur de rouche travaillait les pieds dans l'eau ou se déplaçait sur une barque à fond plat. La rouche, appréciée car imperméable au froid et à la chaleur, était garantie un siècle mais devait être « émoussée » tous les 30 ans. En plus de fournir un matériau de qualité, les marais sont d'une biodiversité importante, spécifique aux zones humides, avec des plantes protégées comme la fougère des marais et des

À VOIR SUR VOTRE CHEMIN

oiseaux rares comme le busard des roseaux ; une richesse écologique particulièrement intéressante dans l'environnement cultivé de la plaine de Beauce.

Châteaudun

Vestige d'un terrible incendie qui détruisit la ville en 1723, le quartier historique de Châteaudun est perché sur un éperon rocheux dominant le Loir. Au cours d'une promenade, on découvrira de nombreuses demeures pittoresques à pan de bois ou en pierres à la riche ornementation.

Le château de Châteaudun offre au visiteur un vaste panorama des époques de construction et le donjon féodal surveille la vallée du Loir.

Grottes naturelles creusées par le Loir il y a 300 000 ans, les grottes du Foulon invitent à découvrir toute la diversité du monde souterrain.

Le musée des Beaux-Arts et d'Histoire Naturelle abrite une magnifique collection d'ornithologie, une salle d'art asiatique, d'égyptologie, d'antiquités locales, de peinture.

Place du 18 Octobre, au sommet de la fontaine, un phénix de pierre veille sur la cité. Il est le symbole d'une ville renaissant après le terrible incendie de 1723.

Montigny-le-Gannelon

Situé dans un village pittoresque surplombant la vallée du Loir, le château de Montigny-le-Gannelon capte le regard du pèlerin de Saint-Jacques de Compostelle. Les propriétaires eux-mêmes reçoivent dans ce château chargé d'histoire qui a appartenu au prince de Montmorency, duc de Laval.

Romilly-sur-Aigre

Zola vint dans le Dunois pour observer les mœurs paysannes en vue de son roman : La Terre. Le village de Romilly-sur-Aigre figure dans le roman sous le nom de « Rognes ». On peut voir encore la ferme de « La Touche » évoquée par l'écrivain dans son œuvre.

GR 35
De Verneuil-sur-Avre à Boissy-lès-Perche

7 km – 1h45

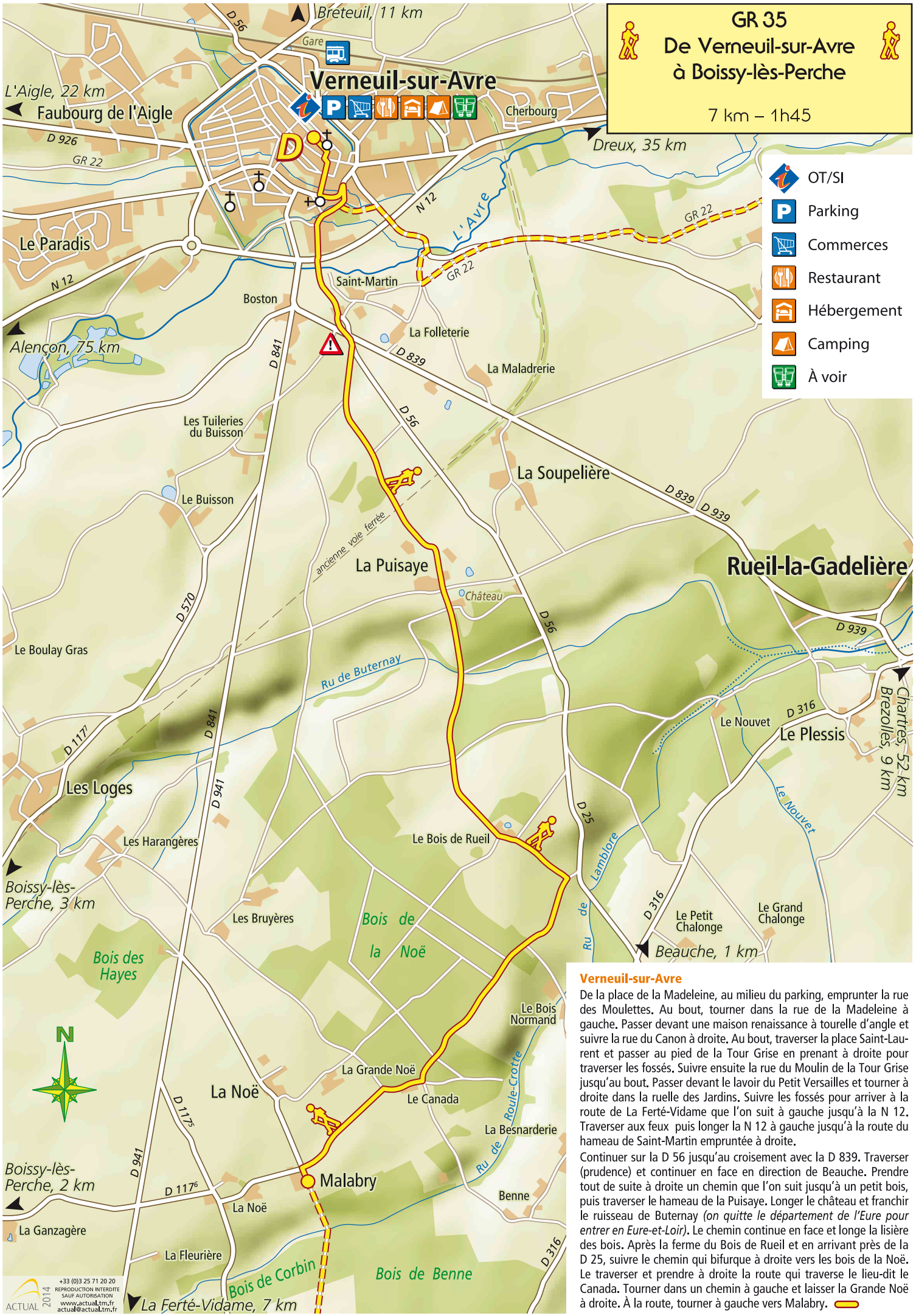

ACTUAL 2014
+33 (0)3 25 71 20 20
REPRODUCTION INTERDITE
SAUF AUTORISATION
www.actual.tm.fr
actual@actual.tm.fr

Verneuil-sur-Avre

De la place de la Madeleine, au milieu du parking, emprunter la rue des Moulettes. Au bout, tourner dans la rue de la Madeleine à gauche. Passer devant une maison renaissance à tourelle d'angle et suivre la rue du Canon à droite. Au bout, traverser la place Saint-Laurent et passer au pied de la Tour Grise en prenant à droite pour traverser les fossés. Suivre ensuite la rue du Moulin de la Tour Grise jusqu'au bout. Passer devant le lavoir du Petit Versailles et tourner à droite dans la ruelle des Jardins. Suivre les fossés pour arriver à la route de La Ferté-Vidame que l'on suit à gauche jusqu'à la N 12. Traverser aux feux puis longer la N 12 à gauche jusqu'à la route du hameau de Saint-Martin empruntée à droite.

Continuer sur la D 56 jusqu'au croisement avec la D 839. Traverser (prudence) et continuer en face en direction de Beauche. Prendre tout de suite à droite un chemin que l'on suit jusqu'à un petit bois, puis traverser le hameau de la Puisaye. Longer le château et franchir le ruisseau de Buternay *(on quitte le département de l'Eure pour entrer en Eure-et-Loir)*. Le chemin continue en face et longe la lisière des bois. Après la ferme du Bois de Rueil et en arrivant près de la D 25, suivre le chemin qui bifurque à droite vers les bois de la Noë. Le traverser et prendre à droite la route qui traverse le lieu-dit le Canada. Tourner dans un chemin à gauche et laisser la Grande Noë à droite. À la route, tourner à gauche vers Malabry.

GR 35
De Boissy-lès-Perche à La Mancelière

10,5 km – 2h40

OT/SI
Parking
Commerces
Restaurant
Hébergement
Camping
À voir

D 941
Malabry
La Besnarderie
Verneuil-sur-Avre, 7 km
Benne
D 117⁶
La Noë
Boissy-lès-Perche, 2,5 km
Ru de Roule-Crotte
Bois de Corbin
Bois de Benne
D 316
Beauche
Beaumarchais
D 117
D 117⁵
Corbin
Cuvray
D 117
Ru de Lamblore
D 102
N
Hérangeville
Dantron
Château
Le Boulay Saint-Clair
D 25
Les Ressents
Bois de l'Avenue
Bois du Fourneau
La Chevalerie
D 316³
La Cour Pétral
Ru de Pipe-Souris
La Brêche
Le Bois Spert
La Paisserie
Les Bois Verts
Bois de la Sagère
Bois de
Forêt des
Villeneuve
Les Bruyères
Boissy-lès-Perche, 4 km
D 102
D 316³
Bois Verts
La Chauvière
Ru de Lamblore
Le Jarrier
Bois des
L'Orée du Bois
D 25
D 317⁵
Bertin
Chênes Baudry
Le Gland
Le Bois Briquet
D 155
D 102
La Commanderie
Le Chêne Fromentin
Brezolles, 9 km
La Brêche aux Loups
Morvilliers
Le Nicochet
La Mancelière
La Griffonnerie
Bois de la Mancelière
D 155²
La-Ferté-Vidame, 5 km
Les Rayers
D 4
D 25
Oratoire
Bois de
Bois de la Duprairie
Malassis
D 4
La Vallée
La Duprairie
Ru des Souches
Senonches, 11 km
Le Bois Carré
La Ferté-Vidame, 4 km
D 155
La Haute Giboudière
D 146
La Meuvette
Ru des Denteronds
La Basse Giboudière
0 km 1
La Puisaye, 3 km

ACTUAL 2014
+33 (0)3 25 71 20 20
REPRODUCTION INTERDITE SAUF AUTORISATION
www.actual.tm.fr
actual@actual.tm.fr

Boissy-lès-Perche

Continuer tout droit, traverser le ruisseau de « Roule-Crotte », souvent à sec, et monter dans le bois. Traverser Corbin et tourner à droite sur la D 117. Après 200 m, tourner à gauche au calvaire sur la petite route qui longe le bois de la Sagère et qui fait un coude à gauche jusqu'au château du Boulay Saint-Clair.

Suivre la route jusqu'au Bois Spert. Juste avant la ferme, prendre à droite et se diriger vers Bertin. Aux habitations, tourner à gauche, puis continuer tout droit. Traverser le ruisseau de Lamblore, très encaissé. Emprunté à gauche la D 102, puis tourner à droite après 100 m. Ce chemin se transforme en route passant par le Bois Briquet, le Chêne Fromentin et la Brêche aux Loups. Au carrefour avec la D 155², continuer à gauche. Aux Rayers, tourner encore à gauche, puis à droite jusqu'à la D 4.

La Mancelière

Emprunter la D 4 à gauche sur 400 m, puis prendre à droite à l'oratoire jusqu'à la Vallée. Continuer cette petite route, puis emprunter le chemin en face en laissant la Duprairie à gauche. À la D 146, tourner à droite, puis à gauche pour passer le ruisseau de la Meuvette et arriver à la Basse Giboudière.

La Mancelière

Avant la ferme de la Basse Giboudière, emprunter le chemin à droite et le suivre tout droit, couper la D 155. On arrive au Minerai. Le GR 35 passe le long de l'étang de Rouge et continue tout droit jusqu'à la place de la Mairie de La Puisaye.

La Puisaye

Suivre la D 318 à gauche, puis tourner à gauche après l'église. Emprunter à droite la D 318¹, puis le premier chemin à droite. Continuer tout droit par la ligne Jacob dans les bois de La Saucelle. À la sortie, contourner un champ par la lisière à droite. À la route, tourner à droite. Passer devant le château de la Hézière. Dans le virage, prendre le chemin à gauche qui traverse la Gervaine. Entrer aussitôt dans la forêt domaniale de Senonches par un sentier étroit qui rejoint un layon montant à gauche. Au carrefour, prendre à droite, traverser l'ancienne voie ferrée sur un pont métallique, suivre la lisière. Longer un petit étang. À son extrémité, emprunter un layon à gauche. On le quitte à 200 m pour suivre un sentier sinueux sur la droite qui atteint la D 941. Tourner à droite et traverser la route (**prudence**) pour arriver sur le parking près de l'étang de la Bénette.

Étang de la Bénette

Traverser ce parking en se dirigeant vers l'étang. Près des panneaux d'information et tables de pique-nique, prendre à gauche un chemin qui contourne l'étang *(panneaux d'information sur les champignons)*. Suivre la grande allée à gauche. Traverser le Rond de Sauveloup et prendre légèrement à gauche une autre allée sur 1,5 km environ. Au carrefour, tourner à gauche dans un layon qui atteint la D 941 (**prudence**) que l'on suit à droite jusqu'à l'entrée de Tardais. Continuer en face vers La Framboisière jusqu'à la sortie du hameau, tourner à droite vers le lavoir et remonter vers la D 941. Tourner encore à droite et passer devant la petite mairie. Traverser, passer devant le château par la route en direction de Laudigerie.

GR 35
De Tardais à Senonches

9 km – 2h15

ACTUAL 2014
+33 (0)3 25 71 20 20
REPRODUCTION INTERDITE SAUF AUTORISATION
www.actual.tm.fr
actual@actual.tm.fr

Tardais

À l'entrée de la forêt, prendre à gauche la grande allée de Sauveloup. Au rond suivant, tourner à gauche sur la ligne des Trois Pierres. Traverser à nouveau la D 941 au Rond de Diane et continuer en face sur 100 m *(jonction avec le GR 351 venant de Dreux)*. Le GR 35 se poursuit vers Senonches par le layon à droite. Suivre ce layon jusqu'à la rencontre avec la piste cavalière que l'on emprunte à gauche jusqu'à la D 25. L'emprunter à droite. Au stop, tourner à gauche sur la D 319² sur 200 m avant de s'engager à droite dans un chemin que l'on suit tout droit jusqu'à l'entrée de Senonches.

Senonches

Suivre la route des Brosses, puis tourner à droite pour passer devant la maison de retraite. Dans le carrefour, continuer tout droit vers le centre-ville. À l'angle de l'auberge de la Pomme de Pin, tourner à droite dans la rue A. Foucault qui conduit à l'église. Prendre en face l'avenue Poucin et la descendre jusqu'au Rond de Battenberg. Suivre la berge de l'étang Arthur Rémy par la piste du parcours de santé jusqu'à l'angle de la clôture du stade. Prendre en face le long de cette clôture jusqu'à la lisière de la forêt que l'on suit à gauche. À l'autre extrémité du stade, tourner à droite et atteindre un grand carrefour. Traverser le ruisseau sur une passerelle métallique et monter par la grande allée. On suit alors la clôture du terrain de camping. Tourner à gauche dans le layon qui longe la clôture, puis remonter après avoir traversé un ruisseau sur une passerelle. Tourner à droite en lisière. À la rencontre de la grande allée, faire quelques mètres à droite vers la station de pompage communale et prendre à gauche, en face de cette station, la piste cavalière qui suit la lisière. Suivre cette piste sur 1,8 km jusqu'à la route de la Sablonnière.

Senonches

Suivre l'allée jusqu'au Rond de la Fizilière. Emprunter à droite la D 140[12] jusqu'au Rond du Cerf. Prendre à gauche la première allée qui conduit au Rond Fortin. Emprunter à droite la route de la Mare Ronde, puis tourner à gauche dans un layon jusqu'à son extrémité. Suivre alors la piste cavalière à droite en limite de forêt. *(Au prochain carrefour, on rejoint le GRP Vallée de l'Eure qui vient de Dreux et descend à droite vers la gare de La Loupe. Les deux itinéraires seront communs jusqu'au Clos Moussu, après le château des Vaux).* Continuer en face jusqu'à Fontaine-Aubert.

Fontaine-Aubert

Traverser la D 928 (**danger**) et prendre en face une route qui devient chemin et que l'on suit sur 1 km. Avant le lieu-dit Bel-Air, prendre le chemin qui descend à droite vers Saint-Germain. À son extrémité, prendre à gauche la D 347 sur environ 200 m. Tourner à droite et de suite à gauche, puis descendre par une sente vers la D 349. Traverser l'Eure et remonter jusqu'au village de Saint-Maurice où l'on tourne à gauche pour arriver devant la mairie.

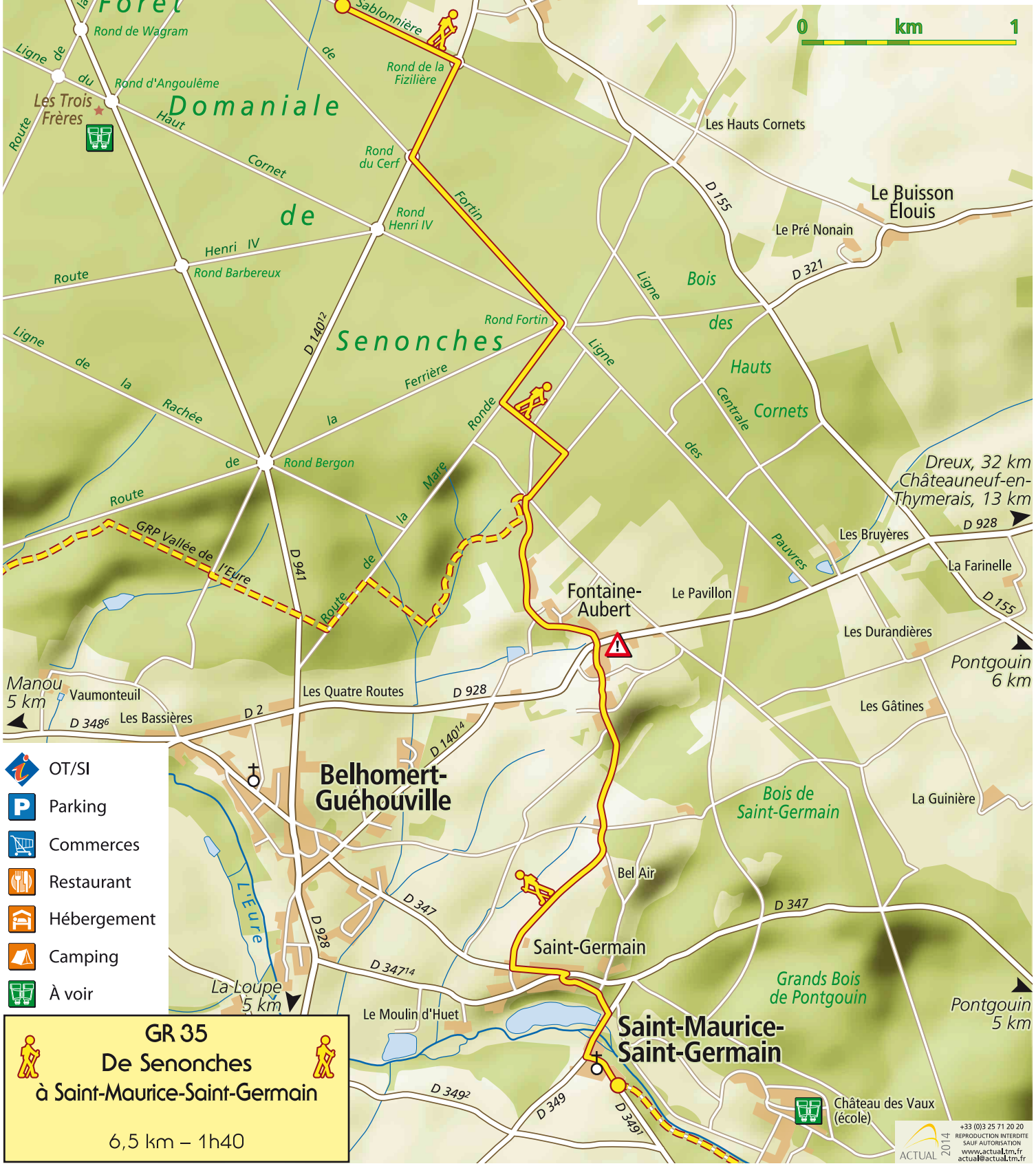

GR 35
De Senonches à Saint-Maurice-Saint-Germain

6,5 km – 1h40

ACTUAL 2014
+33 (0)3 25 71 20 20
REPRODUCTION INTERDITE SAUF AUTORISATION
www.actual.tm.fr
actual@actual.tm.fr

Saint-Maurice-Saint-Germain

Après la mairie, prendre le chemin à gauche qui mène au Château des Vaux. Continuer par la route en face en laissant le château sur la gauche. Au carrefour "le Clos Moussu", traverser la D 349² et monter en face par une petite route goudronnée *(en haut de la côte, séparation du GRP vallée de l'Eure et du GR 35)*. Au sommet de la côte, tourner à droite en lisière de bois. Puis le chemin s'infléchit à gauche avant de franchir la ligne SNCF sur un pont. Suivre **prudemment** la D 920 à gauche sur 700 m. Traverser avant le virage et passer entre la glissière de sécurité et le fossé. Après ce virage, pénétrer à droite par une route forestière en forêt domaniale de Montécôt.

Passer devant l'ancienne maison forestière des Boussardières et s'engager à droite sur la piste cavalière entre forêt et bois privés. Rester côté domanial en gardant le talus sur la droite. Poursuivre sur cette sente sinueuse pendant 2 km et la remonter.

Saint-Éliph

La quitter pour se diriger vers un chêne séculaire près duquel on trouve une allée. La prendre sur la gauche et passer sous une ligne à haute tension. Continuer toujours tout droit. 400 m après avoir coupé la D 103, obliquer à droite et arriver en limite de la forêt. Sortir par le chemin dans les champs à droite *(barrière électrifiée à refermer)* et arriver sur la D 349⁴ aux Petits Pavillons. Passer à la Cocherie et suivre cette route jusqu'au lieu-dit les Croisettes *(liaison gare de La Loupe tout droit vers le village de Saint-Éliph)*. Le GR tourne à gauche sur la petite route qui devient chemin et conduit à la ferme du Grand Bois le Comte.

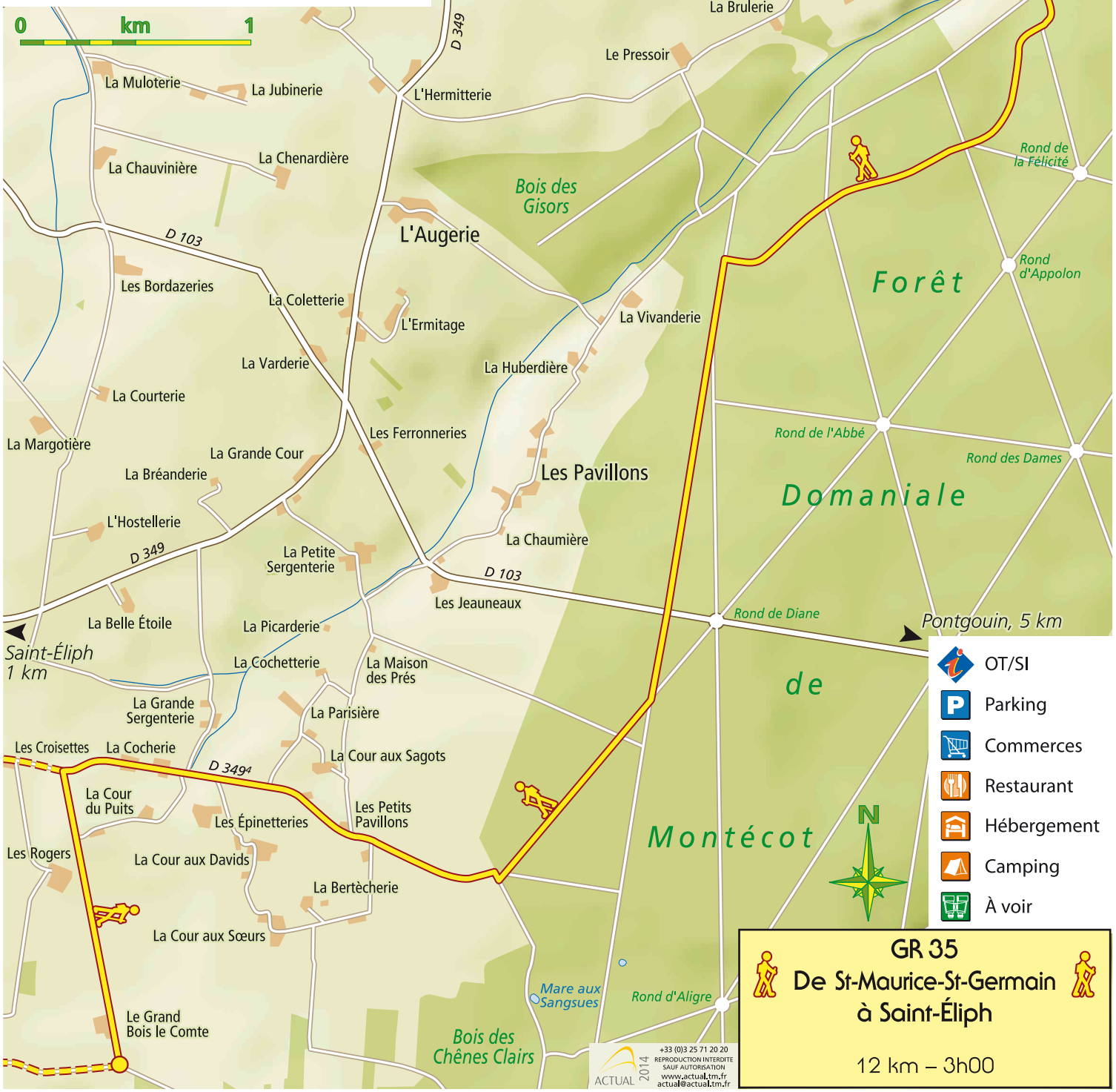

GR 35
De St-Maurice-St-Germain à Saint-Éliph

12 km – 3h00

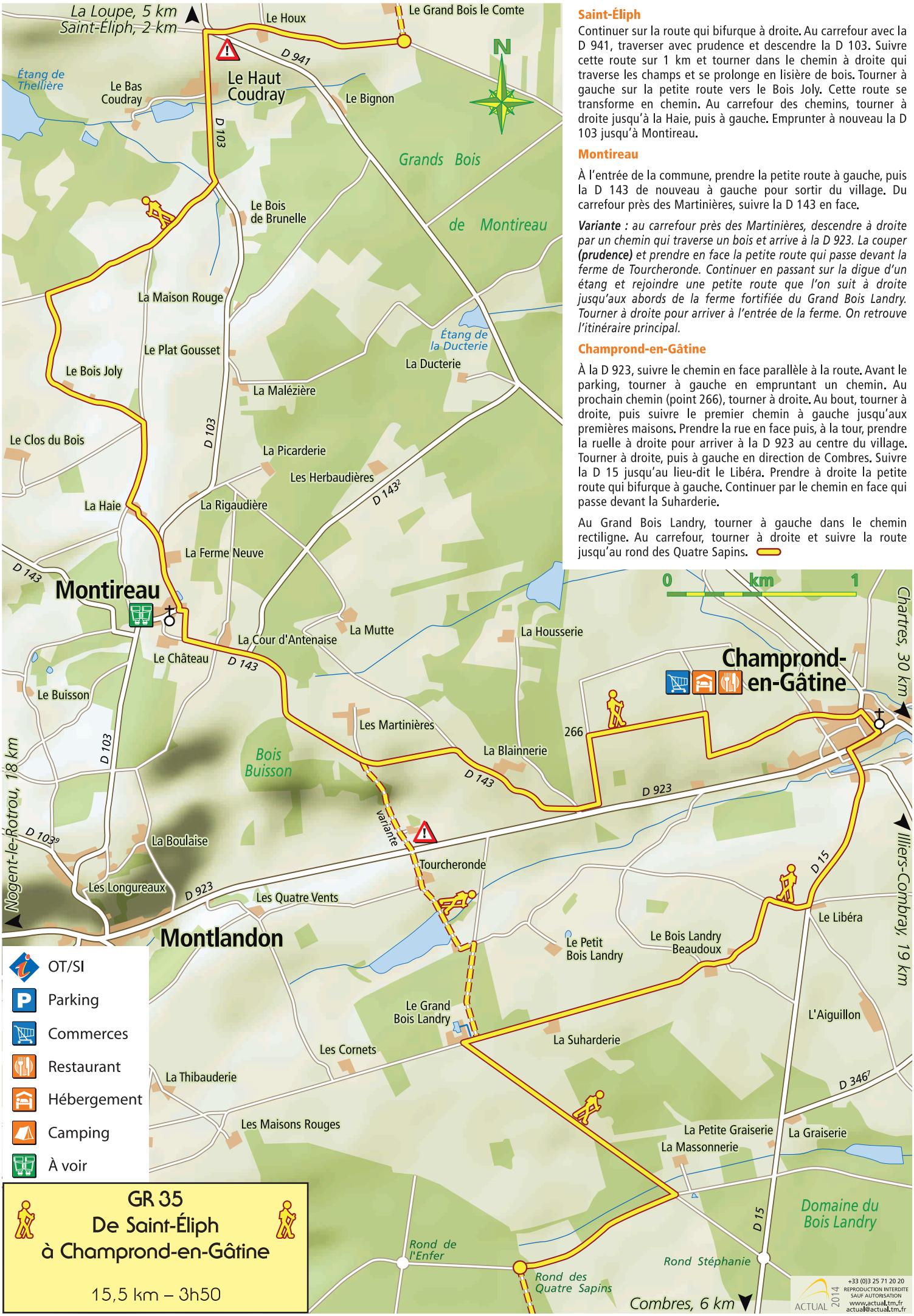

Saint-Éliph

Continuer sur la route qui bifurque à droite. Au carrefour avec la D 941, traverser avec prudence et descendre la D 103. Suivre cette route sur 1 km et tourner dans le chemin à droite qui traverse les champs et se prolonge en lisière de bois. Tourner à gauche sur la petite route vers le Bois Joly. Cette route se transforme en chemin. Au carrefour des chemins, tourner à droite jusqu'à la Haie, puis à gauche. Emprunter à nouveau la D 103 jusqu'à Montireau.

Montireau

À l'entrée de la commune, prendre la petite route à gauche, puis la D 143 de nouveau à gauche pour sortir du village. Du carrefour près des Martinières, suivre la D 143 en face.

Variante : *au carrefour près des Martinières, descendre à droite par un chemin qui traverse un bois et arrive à la D 923. La couper* ***(prudence)*** *et prendre en face la petite route qui passe devant la ferme de Tourcheronde. Continuer en passant sur la digue d'un étang et rejoindre une petite route que l'on suit à droite jusqu'aux abords de la ferme fortifiée du Grand Bois Landry. Tourner à droite pour arriver à l'entrée de la ferme. On retrouve l'itinéraire principal.*

Champrond-en-Gâtine

À la D 923, suivre le chemin en face parallèle à la route. Avant le parking, tourner à gauche en empruntant un chemin. Au prochain chemin (point 266), tourner à droite. Au bout, tourner à droite, puis suivre le premier chemin à gauche jusqu'aux premières maisons. Prendre la rue en face puis, à la tour, prendre la ruelle à droite pour arriver à la D 923 au centre du village. Tourner à droite, puis à gauche en direction de Combres. Suivre la D 15 jusqu'au lieu-dit le Libéra. Prendre à droite la petite route qui bifurque à gauche. Continuer par le chemin en face qui passe devant la Suharderie.

Au Grand Bois Landry, tourner à gauche dans le chemin rectiligne. Au carrefour, tourner à droite et suivre la route jusqu'au rond des Quatre Sapins.

Champrond-en-Gâtine

Du rond des Quatre Sapins, continuer tout droit par la route forestière qui traverse la forêt de Vilner et atteint la D 351[5] près de la Bourdonnière. Suivre cette route qui coupe la D 154 sur 2,5 km. Au lieu-dit la Maison Liérue, tourner dans le chemin à droite, parallèle à la route. Au bout, emprunter la D 103[10] à droite jusqu'à Saint-Denis-d'Authou.

Saint-Denis-d'Authou

À l'entrée du village, tourner deux fois à gauche pour passer devant l'église.

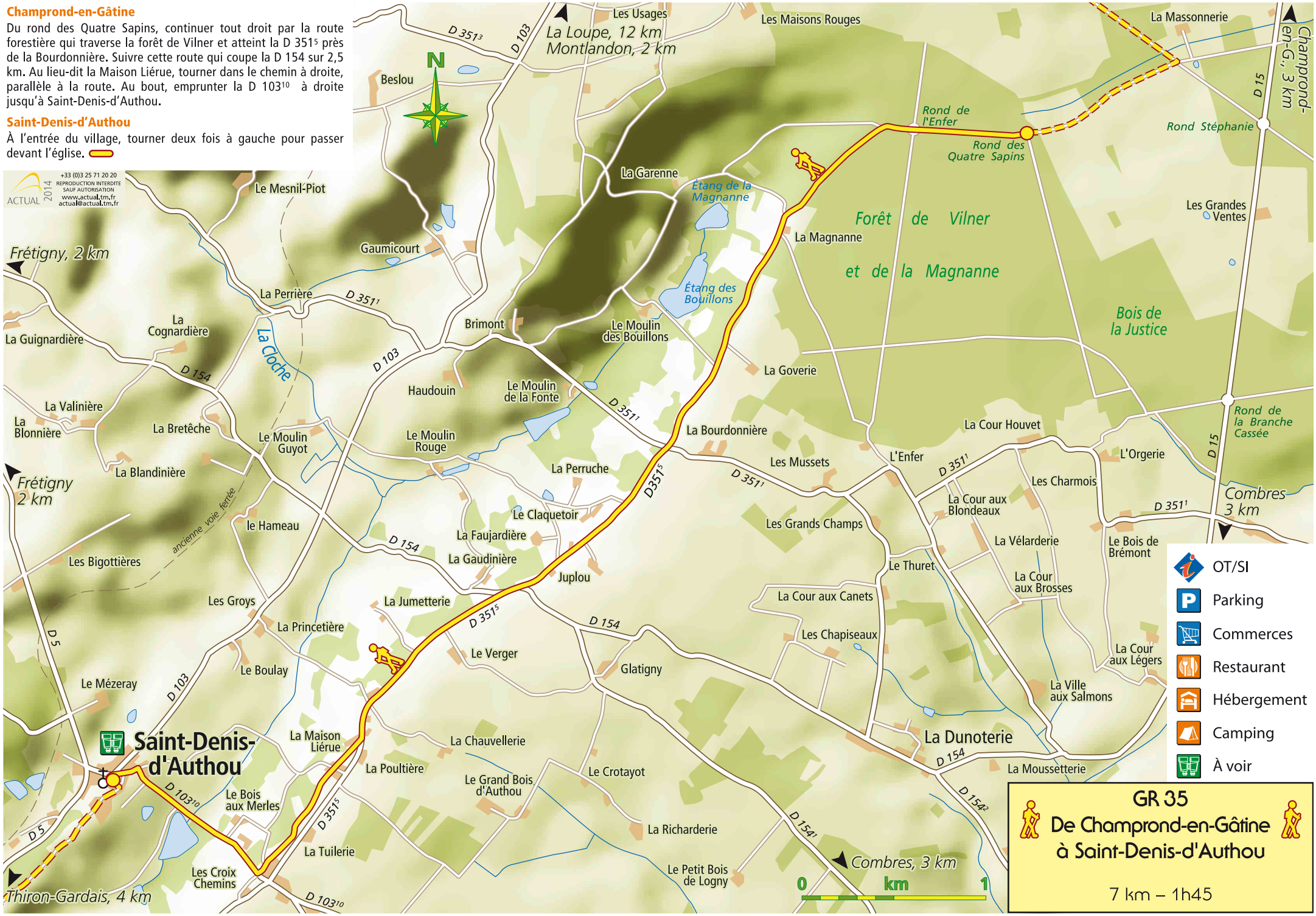

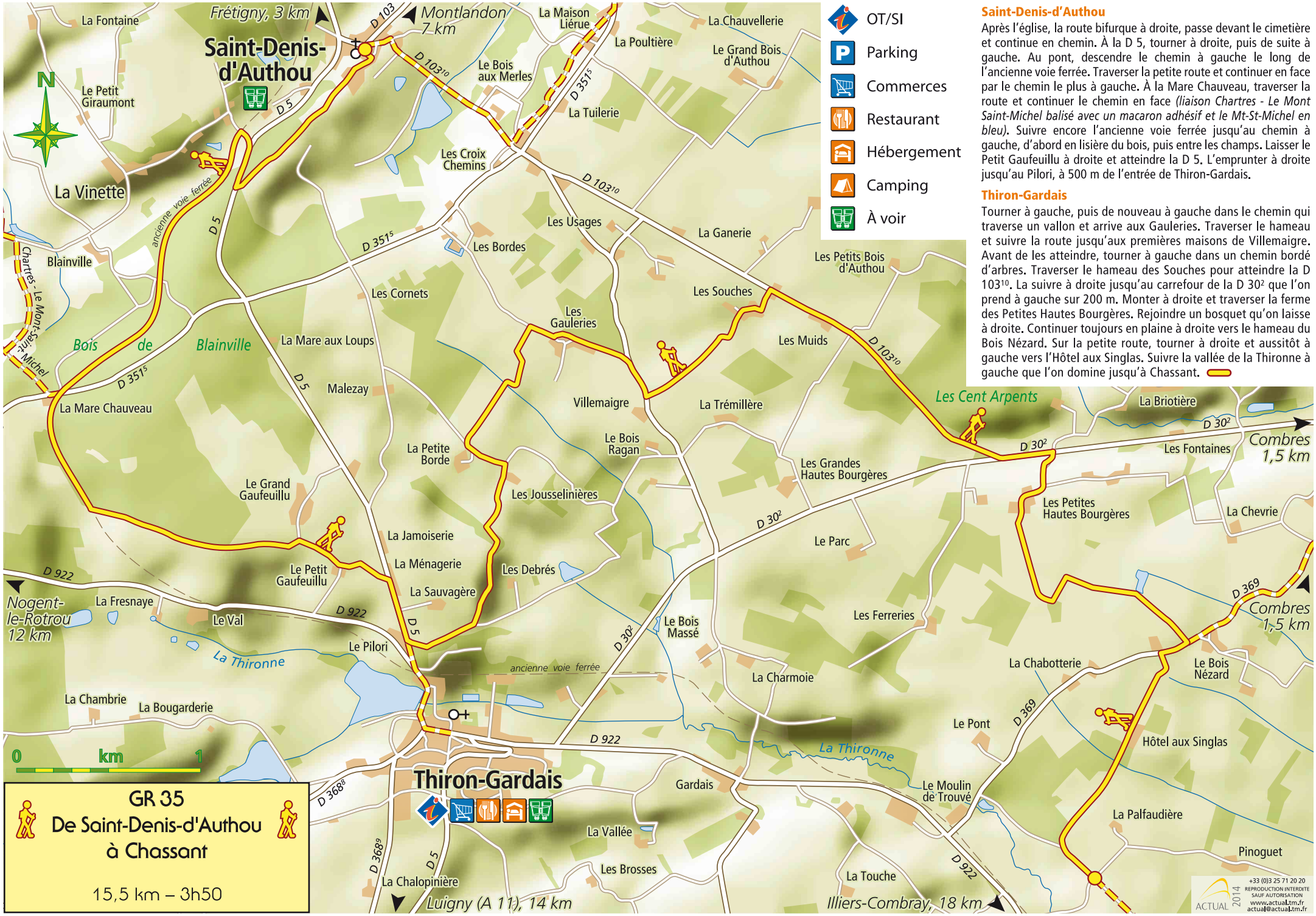

Saint-Denis-d'Authou

Après l'église, la route bifurque à droite, passe devant le cimetière et continue en chemin. À la D 5, tourner à droite, puis de suite à gauche. Au pont, descendre le chemin à gauche le long de l'ancienne voie ferrée. Traverser la petite route et continuer en face par le chemin le plus à gauche. À la Mare Chauveau, traverser la route et continuer le chemin en face *(liaison Chartres - Le Mont Saint-Michel balisé avec un macaron adhésif et le Mt-St-Michel en bleu)*. Suivre encore l'ancienne voie ferrée jusqu'au chemin à gauche, d'abord en lisière du bois, puis entre les champs. Laisser le Petit Gaufeuillu à droite et atteindre la D 5. L'emprunter à droite jusqu'au Pilori, à 500 m de l'entrée de Thiron-Gardais.

Thiron-Gardais

Tourner à gauche, puis de nouveau à gauche dans le chemin qui traverse un vallon et arrive aux Gauleries. Traverser le hameau et suivre la route jusqu'aux premières maisons de Villemaigre. Avant de les atteindre, tourner à gauche dans un chemin bordé d'arbres. Traverser le hameau des Souches pour atteindre la D 103^{10}. La suivre à droite jusqu'au carrefour de la D 30^{2} que l'on prend à gauche sur 200 m. Monter à droite et traverser la ferme des Petites Hautes Bourgères. Rejoindre un bosquet qu'on laisse à droite. Continuer toujours en plaine à droite vers le hameau du Bois Nézard. Sur la petite route, tourner à droite et aussitôt à gauche vers l'Hôtel aux Singlas. Suivre la vallée de la Thironne à gauche que l'on domine jusqu'à Chassant.

GR 35
De Chassant à Montigny-le-Chartif

7,5 km – 1h55

Chassant

Le chemin continue vers l'est. Traverser la D 15 et continuer le chemin en face. Après le bois, tourner à droite, traverser la rivière et atteindre Chassant. Traverser la D 922 et continuer vers Frazé sur un 1 km.

Frazé

Prendre à gauche une petite route qui passe à proximité de la Mare aux Joncs pour atteindre la Leu. À la Leu, tourner à gauche dans un chemin qui s'oriente à l'est et se dirige vers les bois que l'on aperçoit en face. Le chemin traverse les bois de Montigny-le-Chartif par le chemin du Noyer.

ACTUAL 2014 +33 (0)3 25 71 20 20 REPRODUCTION INTERDITE SAUF AUTORISATION www.actual.tm.fr actual@actual.tm.fr

Montigny-le-Chartif

À l'entrée du village, tourner à droite, puis à gauche sur la D 128 que l'on quitte au bout de 300 m à gauche vers la Boussardière. Passer devant la ferme pour atteindre le Moulin Ronce *(liaison Chartres – Le Mont Saint-Michel)*. Prendre à gauche et traverser la rivière sur un petit pont. Couper la D 922 et continuer en face en direction des bois de Méréglise. S'engager dans les bois tout droit. À une sapinière, suivre le chemin de droite qui se dirige vers l'est. À la fourche, continuer tout droit en laissant le village de Méréglise à droite. Au nord d'un petit bois, tourner dans le chemin à gauche et, au bout de 800 m, tourner à droite vers la ferme de la Moisanderie. Traverser le ruisseau pour atteindre la route que l'on prend à gauche.

Le Petit Grand Bois

À l'entrée du hameau, prendre la petite route à droite et la continuer pour passer à proximité du Bourg Joli, puis de la Lézerie.

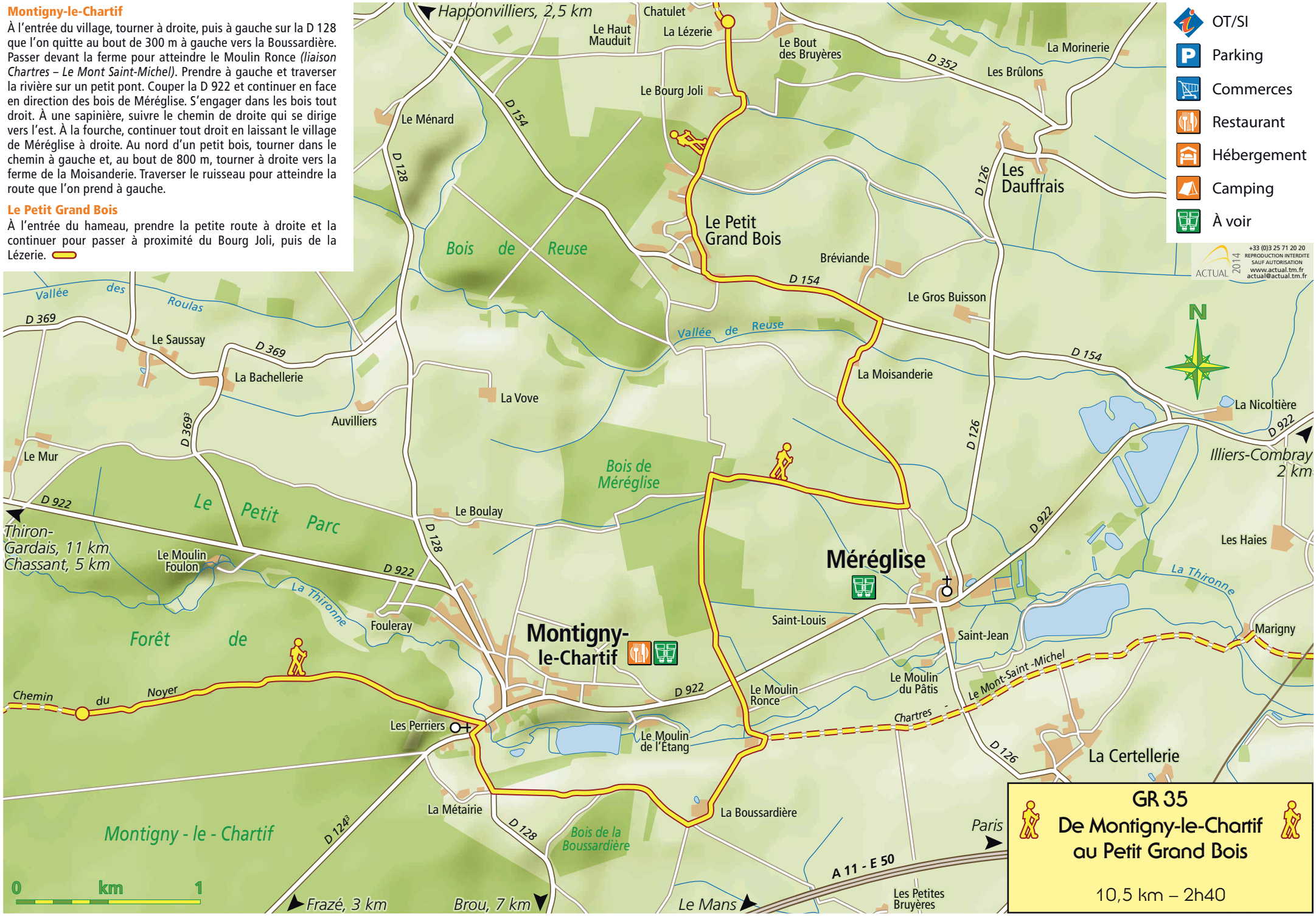

GR 35 - GR 655
Du Petit Grand Bois à Illiers-Combray

9 km – 2h15

OT/SI
Parking
Commerces
Restaurant
Hébergement
Camping
À voir

La Loupe, 22 km
Courville /Eure 13 km
Magny 3 km
Chartres, 24 km
Châteaudun, 28 km
Bonneval, 18 km
Brou, 12 km
Happonvilliers, 5 km

N

La Coudraye
Le Cormier
Le Grand Bois Barreau
Grand Bois
Les Rouvrais
Bois du Cormier
Le Petit Bois Barreau
Guignonville
Bois de Nogent
Château
Les Forts
Vallée du Bois de Nogent
Bois des Forts
Les Fauquetteries
Les Patis
Château
Saint-Éman
Les Perruches
GR 655
Bois de Saint-Éman
Les Lubineries
Le Parc
Station de pompage
Rouland
Source du Loir
Chatulet
La Lézerie
Les Petites Vallées
Le Bout des Bruyères
La Morinerie
Crasnes
Le Bourg Joli
Les Brûlons
Vallée du Gros Caillou
Sources de la Mairie
Reuse
Le Loir
Mesliers
Mirougrain
Les Dauffrais
La Grande Barre
Le Petit Grand Bois
Le Rouvray
La Petite Barre
Bréviande
Le Gros Buisson
Vallée de
Gare
Illiers-Combray
La Croix de Beaujoin
La Védière
Saint-Hilaire
La Poulinière
La Sinetterie
La Patrière
La Caillardière
La Maladrerie

D 126⁹
D 941
D 126
D 352¹
D 126¹⁰
D 352
D 23
D 149³
D 921
D 6⁸
D 12
D 154
D 922
D 149
D 149¹⁰

0 km 1

Le Petit Grand Bois

Avant la Lézerie, traverser la route et continuer par le chemin en face. À l'autre route (D 352), tourner à droite jusqu'à Rouland. Après la station de pompage, prendre la petite route à gauche, puis le chemin en face vers les bois. Traverser les bois pour arriver aux Forts où l'on aperçoit la ferme et le château. Tourner à droite sur la petite route en sous bois (D 126⁹). Passer à la ferme des Lubinières, traverser la D 941 et continuer à gauche vers Saint-Éman (D 126). Passer les Pâtis et tourner à droite sur la D 126¹⁰.

Saint-Éman

Aux premières maisons de Saint-Éman, tourner à droite. Passer à proximité du lavoir et de la source présumée du Loir, longer l'église et continuer sur cette petite route qui longe les jardins. Emprunter la deuxième passerelle à gauche et traverser un espace vert pour revenir sur la D 126¹⁰ par un petit sentier. L'emprunter à droite sur 300 m. Après le pont sur le Loir, tourner à droite dans le chemin entre les champs *(jonction avec le GR 655 vers Saint-Jacques de Compostelle)*. Le GR 35 se confond désormais avec cet itinéraire.

À la hauteur de la ferme de Crasne, le chemin descend à droite vers la rivière. La franchir sur des passerelles et traverser le bois par une sente. Tourner à gauche dans le chemin qui se dirige au sud et reste parallèle au Loir. Suivre ce chemin sur 1,5 km environ en passant à l'arrière de Mirougrain.

Illiers-Combray

Tourner à gauche dans un chemin vers Illiers-Combray qui devient une petite route et, par le chemin de la Védière, atteindre l'entrée d'Illiers-Combray (après le pont de chemin de fer, continuer tout droit pour rejoindre la gare d'Illiers-Combray et le centre-ville). S'engager en face rue des Vierges, prendre à droite la rue Saint-Pierre sur quelques mètres, puis monter des marches à gauche. Le chemin passe au-dessus du Pré Catelan.

ACTUAL 2014
+33 (0)3 25 71 20 20
REPRODUCTION INTERDITE SAUF AUTORISATION
www.actual.tm.fr
actual@actual.tm.fr

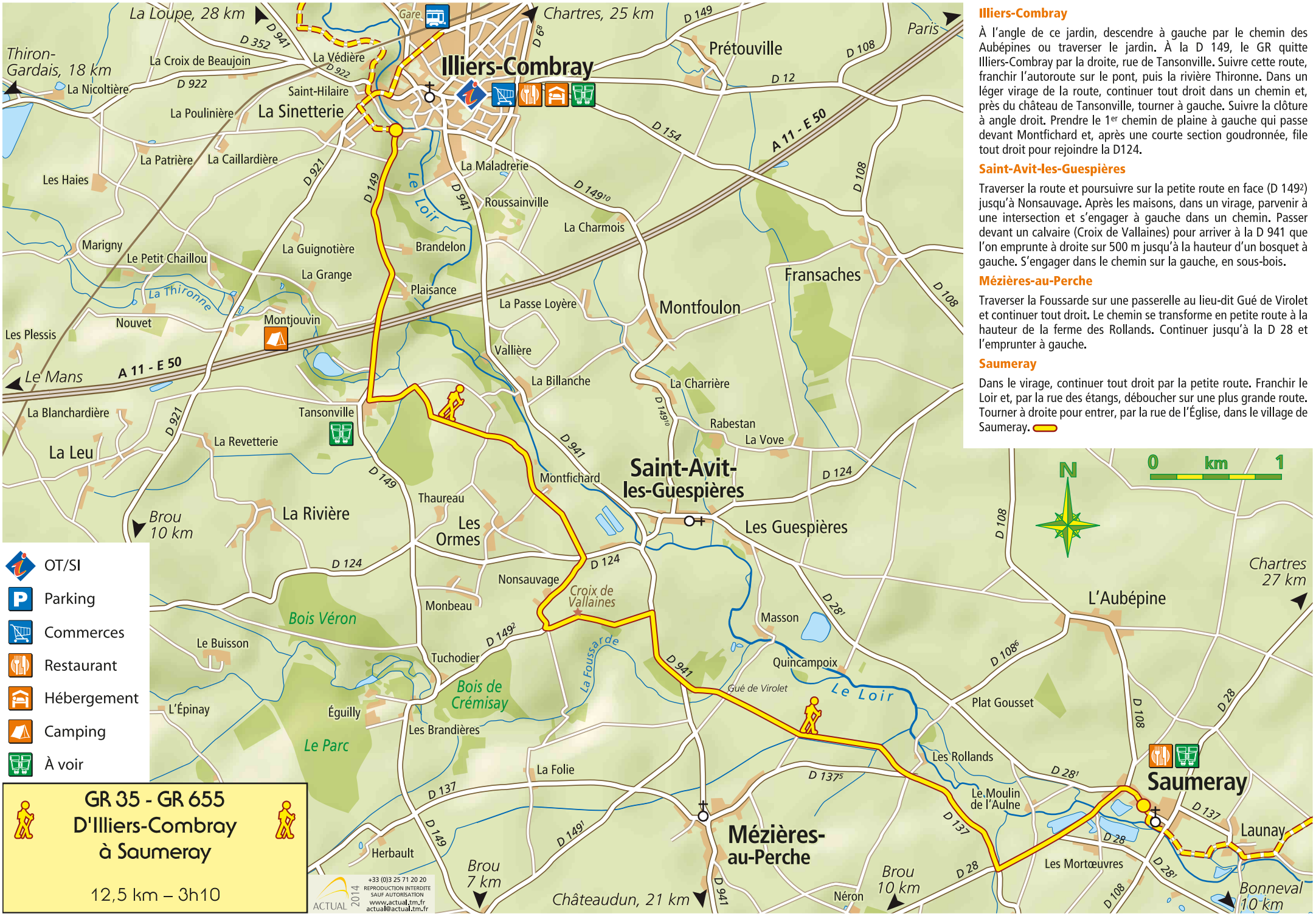

Illiers-Combray

À l'angle de ce jardin, descendre à gauche par le chemin des Aubépines ou traverser le jardin. À la D 149, le GR quitte Illiers-Combray par la droite, rue de Tansonville. Suivre cette route, franchir l'autoroute sur le pont, puis la rivière Thironne. Dans un léger virage de la route, continuer tout droit dans un chemin et, près du château de Tansonville, tourner à gauche. Suivre la clôture à angle droit. Prendre le 1er chemin de plaine à gauche qui passe devant Montfichard et, après une courte section goudronnée, file tout droit pour rejoindre la D124.

Saint-Avit-les-Guespières

Traverser la route et poursuivre sur la petite route en face (D 149²) jusqu'à Nonsauvage. Après les maisons, dans un virage, parvenir à une intersection et s'engager à gauche dans un chemin. Passer devant un calvaire (Croix de Vallaines) pour arriver à la D 941 que l'on emprunte à droite sur 500 m jusqu'à la hauteur d'un bosquet à gauche. S'engager dans le chemin sur la gauche, en sous-bois.

Mézières-au-Perche

Traverser la Foussarde sur une passerelle au lieu-dit Gué de Virolet et continuer tout droit. Le chemin se transforme en petite route à la hauteur de la ferme des Rollands. Continuer jusqu'à la D 28 et l'emprunter à gauche.

Saumeray

Dans le virage, continuer tout droit par la petite route. Franchir le Loir et, par la rue des étangs, déboucher sur une plus grande route. Tourner à droite pour entrer, par la rue de l'Église, dans le village de Saumeray.

Saumeray

Passer derrière l'église, dans un petit square où se trouve le polissoir, et continuer le chemin à gauche qui longe le Loir. Monter les marches et traverser la route (D 28). Descendre en face pour passer le long du lavoir et rejoindre Launay. Tourner à droite et, à la sortie, suivre la D 137 à gauche. À la première bifurcation, en plein champ, tourner à droite. La petite route mène à la Ronce. Suivre la route à droite qui effectue une large courbe à gauche. Continuer sur cette route qui file tout droit à travers champs, puis vire à droite pour déboucher sur une autre route, à l'angle d'un étang. Franchir le cours d'eau à droite et atteindre l'église d'Alluyes.

Alluyes

À l'église, tourner à gauche. À l'intersection routière suivante, s'engager à droite dans un chemin. Il conduit à la ferme de Beaudouin que l'on contourne par la gauche. Peu après, franchir le Loir sur un petit pont et rejoindre la D 28¹ par une petite route ombragée. Tourner à droite, puis tout de suite à gauche pour atteindre la Vieuville. Traverser le hameau jusqu'à la sortie et une intersection.

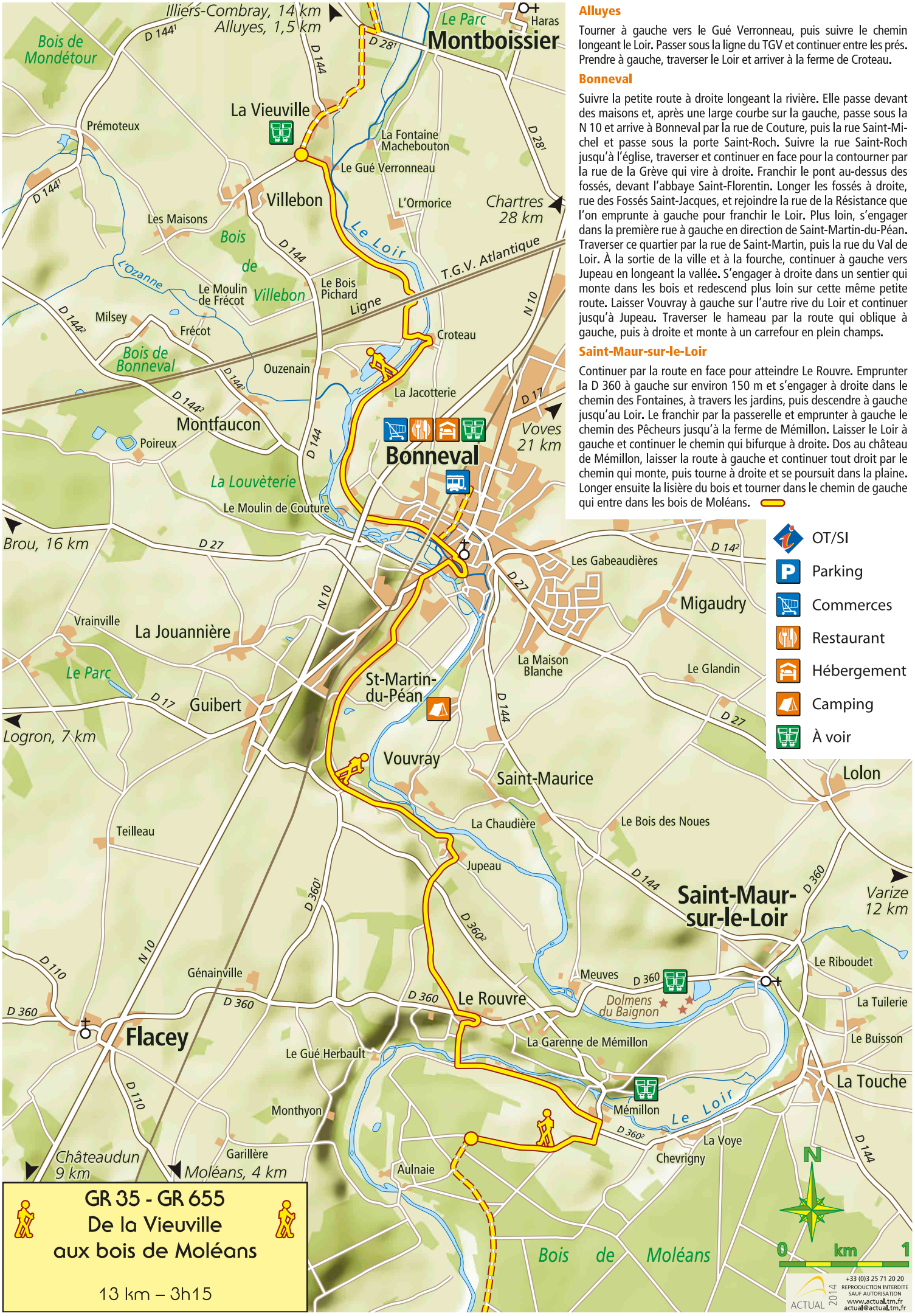

Alluyes

Tourner à gauche vers le Gué Verronneau, puis suivre le chemin longeant le Loir. Passer sous la ligne du TGV et continuer entre les prés. Prendre à gauche, traverser le Loir et arriver à la ferme de Croteau.

Bonneval

Suivre la petite route à droite longeant la rivière. Elle passe devant des maisons et, après une large courbe sur la gauche, passe sous la N 10 et arrive à Bonneval par la rue de Couture, puis la rue Saint-Michel et passe sous la porte Saint-Roch. Suivre la rue Saint-Roch jusqu'à l'église, traverser et continuer en face pour la contourner par la rue de la Grève qui vire à droite. Franchir le pont au-dessus des fossés, devant l'abbaye Saint-Florentin. Longer les fossés à droite, rue des Fossés Saint-Jacques, et rejoindre la rue de la Résistance que l'on emprunte à gauche pour franchir le Loir. Plus loin, s'engager dans la première rue à gauche en direction de Saint-Martin-du-Péan. Traverser ce quartier par la rue de Saint-Martin, puis la rue du Val de Loir. À la sortie de la ville et à la fourche, continuer à gauche vers Jupeau en longeant la vallée. S'engager à droite dans un sentier qui monte dans les bois et redescend plus loin sur cette même petite route. Laisser Vouvray à gauche sur l'autre rive du Loir et continuer jusqu'à Jupeau. Traverser le hameau par la route qui oblique à gauche, puis à droite et monte à un carrefour en plein champs.

Saint-Maur-sur-le-Loir

Continuer par la route en face pour atteindre Le Rouvre. Emprunter la D 360 à gauche sur environ 150 m et s'engager à droite dans le chemin des Fontaines, à travers les jardins, puis descendre à gauche jusqu'au Loir. Le franchir par la passerelle et emprunter à gauche le chemin des Pêcheurs jusqu'à la ferme de Mémillon. Laisser le Loir à gauche et continuer le chemin qui bifurque à droite. Dos au château de Mémillon, laisser la route à gauche et continuer tout droit par le chemin qui monte, puis tourne à droite et se poursuit dans la plaine. Longer ensuite la lisière du bois et tourner dans le chemin de gauche qui entre dans les bois de Moléans.

GR 35 - GR 655
Des bois de Moléans à Châteaudun

15 km – 3h45

Moléans

Continuer toujours ce chemin qui devient une belle allée forestière, puis une voie goudronnée aboutissant à l'église de Moléans. Tourner à droite sur la D 110 *(vue sur le château et la vallée de la Conie)*. Au calvaire, obliquer à gauche et descendre jusqu'à Dheury par les rues de la Rimonière et Belot.

Donnemain-Saint-Mamès

Prendre à gauche la D 145 ; elle traverse la Conie et, avant la côte, atteint une bifurcation. S'engager à droite dans un chemin, en fond de vallée. Traverser une petite route et continuer toujours tout droit. Atteindre une seconde route et continuer en face *(en période de hautes eaux, il est préférable de monter par la route à gauche et de rejoindre l'itinéraire par le plateau : en pointillé sur la carte)*. Traverser le marais et arriver au moulin d'Écoublanc. Continuer tout droit le long de la rivière *(chemin privé, passage autorisé : merci de respecter les lieux)*. Passer sous le pont de la voie ferrée et continuer.

Marboué

Traverser le Loir par la passerelle à droite, longer la piscine et continuer tout droit par l'Avenue Aristide Briand. Tourner dans la première rue à gauche. Traverser la N 10 et suivre la petite route du Croc Marbot jusqu'au lieu-dit « lavoir de Mienne ». Tourner sur la petite route à droite et prendre aussitôt la sente à gauche qui monte dans les bois de Greslard. Au sommet de la côte, tourner à gauche sur la route. Laisser la ferme du Petit Bois à gauche et arriver en vue des bâtiments de Croc Marbot. Tourner à gauche dans le chemin qui longe la clôture, puis bifurque à droite et suit ensuite la lisière.

Châteaudun

À l'intersection, prendre en épingle à gauche le « chemin des mules », sente assez raide qui descend au bord du Loir *(en période de crue, continuer tout droit puis descendre à gauche : en pointillé sur la carte)*. Continuer le chemin au bord du Loir qui traverse le bois des Gâts et passe sous la déviation de Châteaudun. À la sortie des bois, atteindre une intersection, près du moulin à tan, situé sur la rive opposée *(liaison gare et centre-ville à gauche en passant sur les passerelles)*. Continuer en face par la ruelle des Prés *(vue sur le château et les vieux quartiers)* et atteindre la D 955 à Saint-Jean.

GR 35 - GR 655
De Châteaudun à Montigny-le-Gannelon

16 km – 4h00

- OT/SI
- Parking
- Commerces
- Restaurant
- Hébergement
- Camping
- À voir

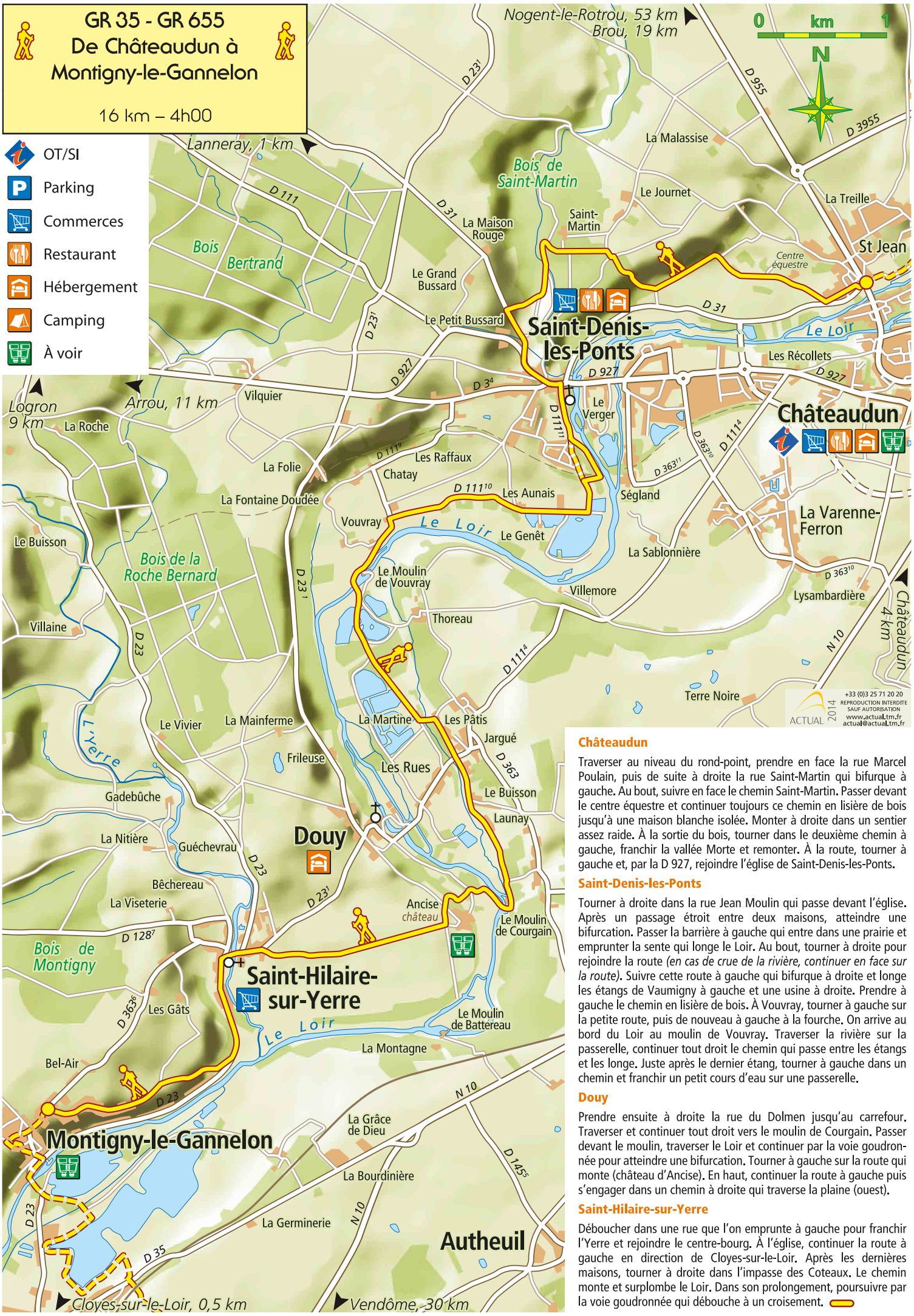

Châteaudun

Traverser au niveau du rond-point, prendre en face la rue Marcel Poulain, puis de suite à droite la rue Saint-Martin qui bifurque à gauche. Au bout, suivre en face le chemin Saint-Martin. Passer devant le centre équestre et continuer toujours ce chemin en lisière de bois jusqu'à une maison blanche isolée. Monter à droite dans un sentier assez raide. À la sortie du bois, tourner dans le deuxième chemin à gauche, franchir la vallée Morte et remonter. À la route, tourner à gauche et, par la D 927, rejoindre l'église de Saint-Denis-les-Ponts.

Saint-Denis-les-Ponts

Tourner à droite dans la rue Jean Moulin qui passe devant l'église. Après un passage étroit entre deux maisons, atteindre une bifurcation. Passer la barrière à gauche qui entre dans une prairie et emprunter la sente qui longe le Loir. Au bout, tourner à droite pour rejoindre la route *(en cas de crue de la rivière, continuer en face sur la route)*. Suivre cette route à gauche qui bifurque à droite et longe les étangs de Vaumigny à gauche et une usine à droite. Prendre à gauche le chemin en lisière de bois. À Vouvray, tourner à gauche sur la petite route, puis de nouveau à gauche à la fourche. On arrive au bord du Loir au moulin de Vouvray. Traverser la rivière sur la passerelle, continuer tout droit le chemin qui passe entre les étangs et les longe. Juste après le dernier étang, tourner à gauche dans un chemin et franchir un petit cours d'eau sur une passerelle.

Douy

Prendre ensuite à droite la rue du Dolmen jusqu'au carrefour. Traverser et continuer tout droit vers le moulin de Courgain. Passer devant le moulin, traverser le Loir et continuer par la voie goudronnée pour atteindre une bifurcation. Tourner à gauche sur la route qui monte (château d'Ancise). En haut, continuer la route à gauche puis s'engager dans un chemin à droite qui traverse la plaine (ouest).

Saint-Hilaire-sur-Yerre

Déboucher dans une rue que l'on emprunte à gauche pour franchir l'Yerre et rejoindre le centre-bourg. À l'église, continuer la route à gauche en direction de Cloyes-sur-le-Loir. Après les dernières maisons, tourner à droite dans l'impasse des Coteaux. Le chemin monte et surplombe le Loir. Dans son prolongement, poursuivre par la voie goudronnée qui débouche à un croisement.

GR 35 - GR 655
De Montigny-le-Gannelon à Romilly-sur-Aigre

12,5 km – 3h05

Montigny-le-Gannelon

Tourner à gauche dans la rue de Bel Air qui se prolonge par la rue de Saint-Hilaire et débouche dans celle du Vivier. L'emprunter à gauche sur quelques mètres. Suivre à droite la rue Grande, passer devant la mairie, puis devant l'église. Au bout, tourner à gauche dans la rue du marquis de Lévis. Face au château, tourner à gauche, puis à droite. Traverser la place Saint-Gilles à droite. À l'extrémité, descendre une sente à gauche entre les murs, traverser la route, puis continuer à descendre par les marches. À la route, prendre à droite et traverser le pont sur le Loir. Arriver dans un virage de la route. Continuer tout droit par le chemin longeant les étangs. Contourner le second étang par la droite, passer devant le club de voile, puis derrière la piscine et, à l'angle sud de l'étang, parvenir à une croisée de chemins, aux Vieilles Garennes.

Cloyes-sur-le-Loir

Aller à gauche le long de l'étang. À l'intersection suivante, remonter à droite la route qui arrive sur la D 35. Tourner à gauche (**prudence**), puis s'engager à droite dans le chemin. Il passe sous un pont et monte sur le coteau. Prendre le deuxième chemin à droite, puis de suite à gauche. À la route, prendre à droite et arriver au lieu-dit le Carrefour. Emprunter à gauche la D 130, au pied d'un château d'eau. Passer sous le pont de la N 10 et, plus loin, prendre le deuxième chemin à droite. Longer la lisière d'un bosquet, puis virer à droite jusqu'à la D 8.

Romilly-sur-Aigre

L'emprunter à gauche et rejoindre le village. Le traverser par la rue principale, puis monter à droite pour atteindre l'église. Continuer cette route jusqu'à la sortie du village, puis prendre le chemin à droite qui longe la lisière du bois. À la croix, prendre un chemin à gauche descendant vers le Loir. Traverser la D 145, continuer en face puis, avant la route, tourner dans le chemin à gauche. Prendre le chemin à droite qui monte à travers un bosquet. À la sortie, tourner à droite en lisière (Loir-et-Cher). Le chemin bifurque ensuite vers les Granges.